

**Agenzia del Territorio
CATASTO FABBRICATI
Ufficio Provinciale di
Napoli**

Dichiarazione protocollo n. NA0162848 del 01/03/2007

Planimetria di u.i.u. in Comune di Procida

Via Cafarotta

civ. 12

Identificativi Catastali:

Sezione:
Foglio: 6
Particella: 80
Subalterno: 1

Compilata da:
Coppola Ivana Annamaria

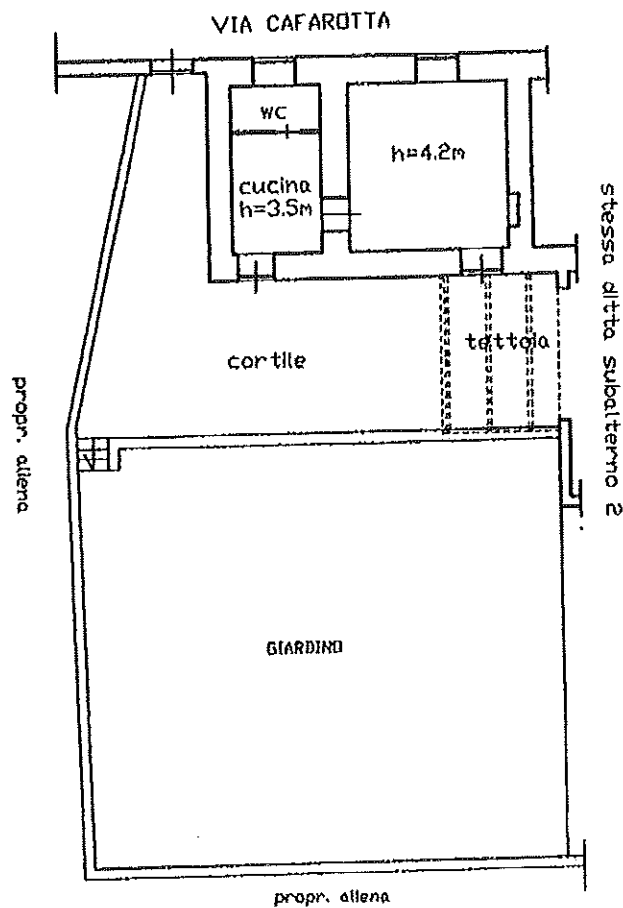
Iscritto all'albo:
Architetti

Prov. Napoli

N. 5110

Scheda n. 1

Scala 1:200



Catasto dei Fabbricati - Situazione al 13/11/2017 - Comune di PROCIDA (H072) - < Foglio: 6 - Particella: 80 - Subalterno: 1 >
 VIA CAFAROTTA n. 12 piano: I;

Ultima planimetria in atti

Data: 13/11/2017 - n. T303875 - Richiedente: CPPVNN65R45F8390

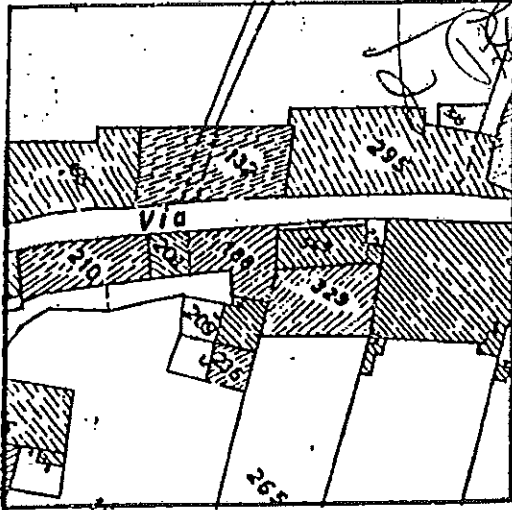
Totale schede: 1 - Formato di acquisizione: A4(210x297) - Formato stampa richiesto: A4(210x297)



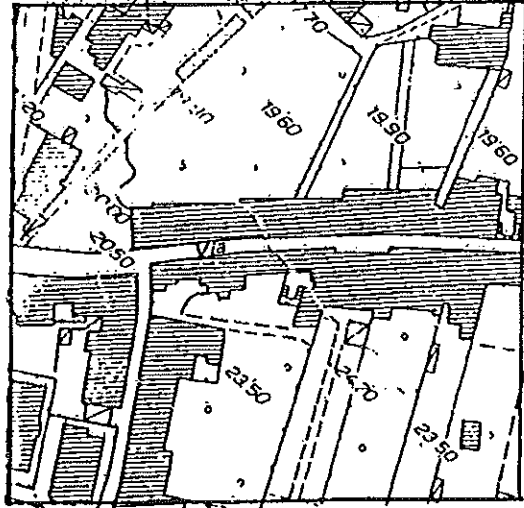
COMUNE DI PROCIDA

COMUNE DI Procida (Napoli)
 Tale progetto è stato approvato dalla
 Commissione Urbanistica e nella
 seduta del 13 Nov. P.Y. con
 parere favorevole con
 i Membri
 Il Presidente
 C. De Paolis

31 MAR 1990
 19
 (Stato Attuale)



FOGLIO 3 Part.lla 188 sub.9



Rilievo Aereo 1/2000

Progetto di: COPERTURA DEL PIANEROTTOLO DI INGRESSO.

tav. n° 1
(Stato Attuale)

Ubicazione: Via Vitt. Emanuele n. 126

Committente: De Paolis Valeria

Data: Sett. 97

Scala 1: 100

Geom. Luigi D'Orio
Via Roma n°1 tel. 081/8101106
Procida 80079 (Napoli)



**Agenzia del Territorio
CATASTO FABBRICATI
Ufficio Provinciale di
Napoli**

Dichiarazione protocollo n. NA0961342 del 06/12/2007

Planimetria di u.i.u. in Comune di Procida

Via Regina Elena

civ. 42

Identificativi Catastali:

Sezione:

Foglio: 2

Particella: 23

Subalterno: 13

Compilata da:
Costagliola Giovanni

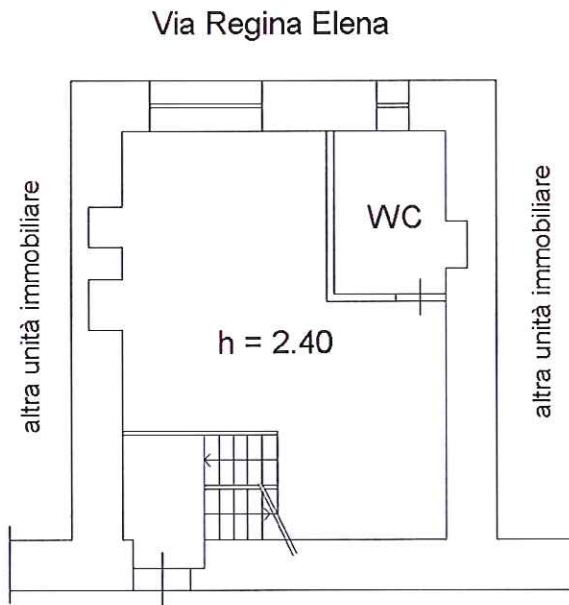
Iscritto all'albo:
Geometri

Prov. Napoli

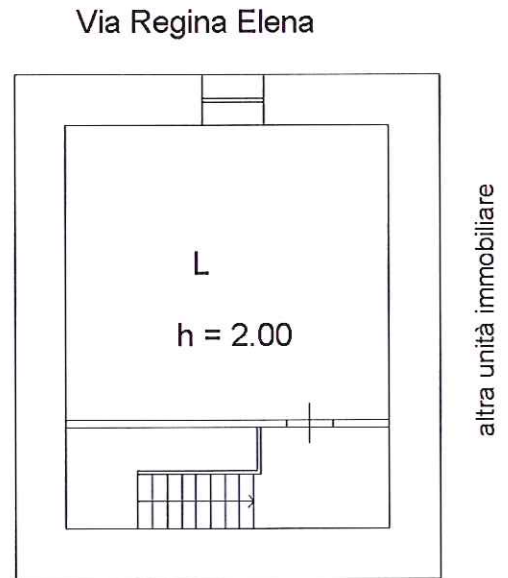
N. 5271

Scheda n. 1

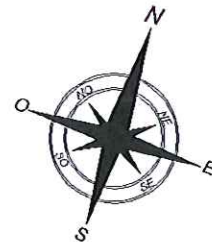
Scala 1:100



Pianta Piano Terra



Piano Ammezzato



Ultima planimetria in atti

Data: 10/11/2017 - n. T260958 - Richiedente: CSTGNN70H08E329H

Totale schede: 1 - Formato di acquisizione: A4(210x297) - Formato stampa richiesto: A4(210x297)

